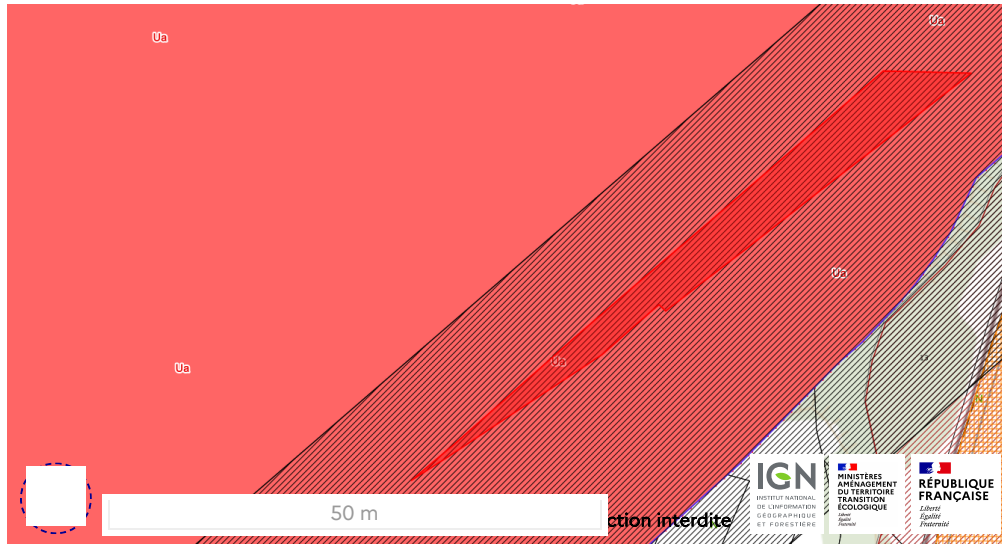


FICHE INFORMATION DÉTAILLÉE D'UNE PARCELLE




Références cadastrales

Département : 49
Commune : Chalonnes-sur-Loire
Code Insee : 49063
Section : AN
Feuille : 1
Numéro de parcelle : 0011
Contenance : 1694 m²

Légende



VUE DÉTAILLÉE DES DOCUMENTS D'URBANISME VUE DÉTAILLÉE DES DOCUMENTS D'URBANISME

Zonage(s)


-  Parcelle classée Ua
Zone urbaine à vocation d'activités

La parcelle est soumise aux dispositions suivantes

Périmètres d'informations

-  Périmètre de droit de préemption urbain
Périmètre du droit de préemption urbain
-  Zone d'assainissement collectif/non collectif, eaux usées/eaux pluviales, schéma de réseaux eau et assainissement, systèmes d'élimination des déchets
Zonage d'assainissement collectif

SERVITUDE D'UTILITÉ PUBLIQUE SERVITUDE D'UTILITÉ PUBLIQUE

-  Servitudes de protection du domaine public ferroviaire (T1) >

NB : Cette fiche a un caractère informatif et ne peut pas être considérée comme un document opposable

Certaines SUP dites "protégées" n'apparaissent pas en fiche détaillée à la parcelle. Pour plus d'informations, consultez la FAQ